






**Схема расположения границ публичного сервитута
для эксплуатации объекта
ВЛ-0,4кВ ф.1 сущ.оп.№11-11/1 от ТП-47844**



Масштаб 1:2000

УСЛОВНЫЕ ОБОЗНАЧЕНИЯ

-  - границы устанавливаемого публичного сервитута
-  - ось линии, контур объекта
-  - границы муниципального образования, населенных пунктов
-  - границы кадастрового квартала
-  - границы земельных участков, попадающих в зону публичного сервитута

- 1 - обозначение характерной точки границы устанавливаемого публичного сервитута
- :123 - кадастровый номер земельного участка
- 59:32:0000000 - кадастровый номер квартала
- г. Пермь - наименование муниципального образования, населенного пункта

Сведения о местоположении границ объектов
ВЛ-0,4кВ ф.1 сущ.оп.№11-11/1 от ТП-47844

| Перечень характерных точек | | |
|--|---------------|------------|
| Площадь зоны публичного сервитута 142 кв.м | | |
| Обозначение характерных точек границ | Координаты, м | |
| | X | Y |
| 1 | 2 | 3 |
| 1 | 506836.63 | 2212935.85 |
| 2 | 506833.04 | 2212937.61 |
| 3 | 506817.47 | 2212905.73 |
| 4 | 506821.06 | 2212903.97 |
| 1 | 506836.63 | 2212935.85 |